

## **ИНФОРМАЦИЯ О ДОСТУПНОСТИ ДЛЯ ИНВАЛИДОВ И ПРЕДОСТАВЛЕНИЕ УСЛУГ**

**Условные обозначения категорий инвалидов.**



**- ИНВАЛИДЫ НА КРЕСЛЕ КАЛЯСКЕ.**



**- ИНВАЛИДЫ С НАРУШЕНИЕМ ОПОРНО-ДВИГАТЕЛЬНОГО АППАРАТА.**



**- ИНВАЛИДЫ С НАРУШЕНИЕМ СЛУХА.**



**- ИНВАЛИДЫ С НАРУШЕНИЕМ ЗРЕНИЯ.**



**- ИНВАЛИДЫ С НАРУШЕНИЕМ ИНТЕЛЛЕКТА.**

<b>АДРЕС</b>	<b>РЕЖИМ РАБОТЫ, ТЕЛЕФОН</b>
<b>ЗАГОРОДНЫЙ ПР., ДОМ № 15, ЛИТЕР «Б»</b>	<b>Школа работает ежедневно (кроме воскресенья) с 9.00 до 21.00 часов. Телефон : 713-29-65</b>

## ПРЕДОСТАВЛЕНИЕ УСЛУГ НА ОБЪЕКТЕ .

Группы инвалидов, для которых предоставляются услуги.	Порядок действий при посещении объекта
 <p>Примечание: инвалиды-колясочники и слепые пользуются помощью персонала.</p>	<p>До приезда позвоните по телефону <b>713-29-65</b>.</p> <p>Вас встретят и проводят к месту получения услуги.</p> <p><b>Выделенной стоянки для автомобилей инвалидов нет.</b></p> <p><b>Общая стоянка автомобилей имеется перед зданием школы.</b></p>

Предоставление услуг дистанционно и на дому у инвалида **НЕ ПРЕДУСМОТРЕНО**.

## ПУТИ ДВИЖЕНИЯ К ОБЪЕКТУ.

### Путь следования к объекту пассажирским транспортом

(описать маршрут движения с использованием пассажирского транспорта)

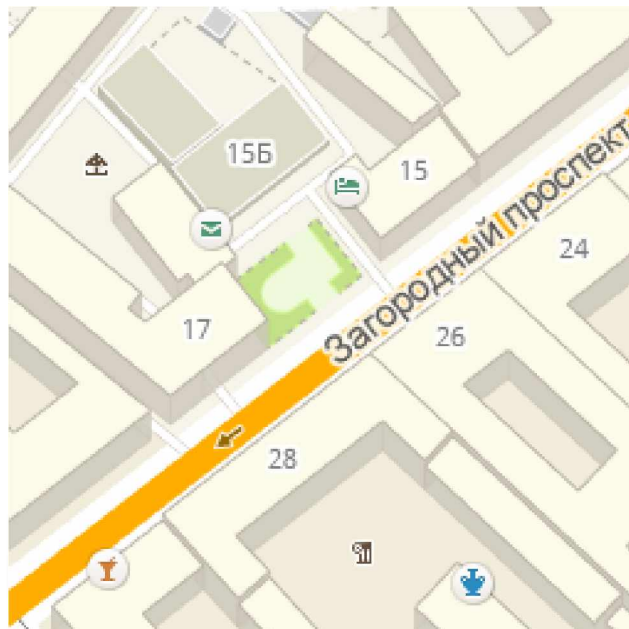
Метро: Пушкинская(Звенигородская), Владимирская(Достоевская),

Троллейбус № 3, №8, №15

1. Расстояние до объекта от остановки транспорта 350 м.
2. Время движения (пешком) около 10 минут
3. Наличие выделенного от проезжей части пешеходного пути (*да, нет*), да
4. Перекрестки: регулируемые, со звуковой сигнализацией и таймером
5. Информация на пути следования к объекту: акустическая, визуальная;
6. Перепады высоты на пути: бордюры с адаптированными пешеходными уклонами не более 5%.

Их обустройство для инвалидов на коляске: да




К станции метро Пушкинская  
( Звенигородская )  
570 метров



620 метров

К станции метро Владимирская  
( Достоевская )

## Состояние доступности основных структурно-функциональных зон

№ п/п	Основные структурно-функциональные зоны	Состояние доступности, в том числе для основных категорий инвалидов**
1	Территория, прилегающая к зданию (участок)	
2	Вход (входы) в здание	<p style="text-align: center;"><b>Для слепых и инвалидов на креслах колясках необходима помощь персонала.</b></p>
3	Путь (пути) движения внутри здания (в т.ч. пути эвакуации)	 <p style="text-align: center;"><b>Для слепых и инвалидов на креслах колясках необходима помощь персонала.</b></p>
4	Зона целевого назначения здания (целевого посещения объекта)	

5	Санитарно-гигиенические помещения	 <p>Для слепых и инвалидов на креслах колясках необходима помощь персонала.</p>
6	Система информации и связи (на всех зонах)	 <p>Для инвалидов с нарушением зрения, слуха и интеллекта необходима помощь персонала.</p>
7	Пути движения к объекту (от остановки транспорта)	